



GUÍA DE PATRIMONIO HISTÓRICO CULTURAL Y SOCIAL DE PEÑALOLÉN

EDICIONES DE LA UNIVERSIDAD INTERNACIONAL SEK

PRÓLOGO

La palabra "Cultura" tiene parentesco etimológico con el Cultivo, lo que inevitablemente asociamos con el arraigo a la tierra. No se trata solamente del oficio propio del campesino que acaricia la tierra cuando su arado la rompe, para luego, en la cosecha, recoger y regocijarse con la riqueza que nos dan sus frutos.

Cultivar la tierra, el patrimonio sagrado para los seres humanos... Es ésta la gran conclusión que recoge el Consejo de Monumentos Nacionales al revisar este noble trabajo que las mujeres de Peñalolén han recopilado en las páginas de ésta, su segunda Guía de Patrimonio Histórico, Cultural y Social de Peñalolén.

Nos sentimos orgullosos al sabernos partícipes del Cultivo de aquella primera semilla, que en un Taller de Patrimonio Cultural impartido por nuestra organización en el año 2004, junto con el PRODEMU, y en beneficio de las mujeres de Peñalolén, nos permite ahora recibir este fruto. Un texto que se convierte en patrimonio, además de ser una emotiva recopilación que ellas hicieron en torno a su propia tierra.

En el marco de la conmemoración del Día del Patrimonio Cultural 2007, nos sentimos satisfechos por apoyar esta publicación, pues nunca debemos olvidar que "un país sin identidad, sin Cultura, es sólo un paisaje".

Oscar Acuña Poblete
Secretario General
Consejo de Monumentos Nacionales

Peñalolén, Chile, mayo de 2007.

PRESENTACIÓN

Esta guía nació de la inquietud de un grupo de mujeres de la comuna que participaron en el Taller de Patrimonio Cultural organizado por el PRODEMU (Programa de la Mujer) y el Consejo de Monumentos Nacionales en el 2004. Como resultado y conclusión del curso, se editó una primera versión de la Guía del patrimonio Cultural y Social de Peñalolén, con un número de 500 ejemplares. Su objetivo fue dar a conocer y acercar nuestro patrimonio cultural, natural y social de la comuna, información que sus habitantes muchas veces desconocen. Otro objetivo central fue que este material lo pudieran obtener y trabajar en los colegios, con los niños de nuestra comuna, ya que en ellos debemos incentivar, el amor por lo que tenemos y el cuidado de este patrimonio tan rico en historia y tradiciones propias de Peñalolén.

En esa oportunidad, quedó bastante material recopilado, que por problemas de espacio no pudo ser incluido y surgió la posibilidad de hacer la segunda edición, mucho más completa, lo que se ha concretado gracias al aporte en material e investigación de muchas personas y en especial al de la señora Eva Flandes Aguilera, en ese entonces, Decana de la Facultad de Estudios del Patrimonio Cultural de la Universidad Internacional SEK.

Esta segunda edición ha estado a cargo de cuatro de las participantes:

Olivia Ulloa Acuña:

Destacada folklorista, recopiladora autodidacta y defensora del medio ambiente.

Olivia Sánchez Ulloa:

Defensora férrea del medioambiente y del cuidado de nuestro patrimonio natural.

Marcela Valenzuela Contreras:

Interesada desde siempre por la historia, los movimientos sociales y medioambientales.

Irene Sánchez Ulloa:

De vasta trayectoria en organizaciones sociales y defensora del medio ambiente.



Fotografía Marieta González y Olivia Sánchez

Cuando los españoles llegaron a la ribera del río Mapocho explorando la comarca, los caciques los reciben amistosamente.

En uno de aquellos poblados, la columna se detiene y el jefe español pregunta al cacique por el nombre de aquella comarca y mientras pregunta levanta el brazo y describe con él un amplio círculo que abarca desde el río Mapocho por el Norte hasta la Cordillera de los Andes por el Oriente y hasta el principio de los llanos del Maipo por el sur; traduce el indio lenguaraz y el cacique se limita a contestar: "Ñuñohue" y el lenguaraz informa: "Ñuñohue, lugar de Ñuño" (Ñuño, planta de pequeñas flores amarillas). Nuñohue > Ñuñohua > Ñuñoa (extraído del libro "Ñuñohue", de Rene León Echaiz).

DE ÑUÑO A NACIÓ PEÑALOLÉN HACE YA 22 AÑOS

La Reformulación Comunal de la Región Metropolitana, derivada del Proceso de Regionalización, culminó con la dictación del Decreto Ley N° 1-3260 del 6 de marzo de 1981, donde se crean 17 nuevas comunas en la Provincia de Santiago. Así se conforma una nueva comuna en 1984. Nace la comuna de Peñalolén, a partir de la subdivisión de Ñuñoa.


Con la creación de la comuna de Peñalolén comienza un notable desarrollo para los habitantes de este rincón del Gran Santiago, marginados de los progresos que la Metrópoli había obtenido.

Nuestro Peñalolén es un hermoso paraje, enmarcado por el oriente por cerros, su precordillera. Su pasado histórico cultural nos ha dado dos lugares declarados Monumento Nacional como son: la Villa Grimaldi, hoy Parque por la Paz; y la hermosa Casona Arrieta, con su maravilloso entorno natural, hoy Campus de la Universidad Internacional SEK. Por otro, lado la Quebrada de Macul, patrimonio natural.

La forma geográfica de Peñalolén es triangular, con una superficie territorial de 54,9 Km². Sus límites comunales son: al norte, La Reina; al poniente, Ñuñoa y Macul; al sur, La Florida; y al oriente, Las Condes, hasta la cima del

Cerro San Ramón, cumbre más alta de la Región Metropolitana, perteneciente a Peñalolén, que alcanza los 3249 m. de altura.

Su población se estima en 216.060 habitantes según el Censo del año 2002.



Fotografía tomada en 1992 por Olivia Ulloa Acuña

HISTORIA DE PEÑALOLÉN

Antes que don Pedro de Valdivia llegara al valle del Mapocho, habitaba estas fértiles tierras un pueblo apacible e influenciado por los Incas, los Picunches. En el área de la precordillera vivían algunas tribus de nativos agricultores y alfareros, de allí el nombre de "Peñilolén" que en mapudungún significa "reunión de hermanos".

Peñalolén es un lugar que tiene su propia historia y su desarrollo. Está integrada por los sectores de Peñalolén Alto, La Faena, Lo Hermida y el sector de San Luis de Macul.



La historia de Peñalolén se desarrolla principalmente en el sector que hoy se denomina Peñalolén Alto, que es la zona al oriente del canal San Carlos. Este sector correspondió a un gran fundo, cuyo primer propietario fue Don Juan Bautista Pastene, quién aprovechó estas tierras para sembrar, destacándose el cultivo de viñas. Más tarde, esta

hacienda paso a manos de don Juan Egaña (1813). Fue en esos años que se llevó a cabo la construcción del Canal San Carlos (a mediados del siglo XIX), obra que unió las aguas del Maipo a las del Mapocho, pasando de sur a norte por la parte alta de Ñuñoa, con el fin de regar las tierras que se encontraban al sur de Santiago. En 1870 la hacienda fue adquirida por don José Arrieta, quién se preocupó de impulsar su desarrollo y mejoramiento.

La comuna de Peñalolén estaba conformada en aquel entonces por tres fundos: Peñalolén, cuyo dueño era don José Arrieta; Lo Hermida de Raúl Von Schoeders; y parte del fundo Macul, perteneciente a Matías Cousiño. Los tres cumplían la función de abastecer y proveer de alimentos a Santiago.

HISTORIA DEL POBLAMIENTO

En 1964, el Presidente de la República Eduardo Frei Montalba, propuso en su programa de gobierno, la "Operación Sitio", donde las familias obtenían un terreno y construían de acuerdo a sus posibilidades, como fue el caso de Peñalolén Alto y La Faena. A partir de los años 70', Peñalolén tenía cerca de 50.000 habitantes, venidos de casi todos los rincones del país. Desde esa fecha comienzan las "Tomas de Terreno", producto de la organización de los "Comités sin casa" lo que posteriormente desembocó en las "tomas de Lo Hermida", la primera ocurrida en Agosto de 1970.


A partir de los años 90', empieza la construcción de una serie de conjuntos habitacionales por varias inmobiliarias en el sector alto de Peñalolén, que transforman a la comuna en un área preferencial para la residencia.



Fotografía: Toma Peñalolén



Fotografía: Esperanza Andina



Fotografía: Marieta González y Olivia Sánchez

En el año 1992, en Peñalolén, se realiza la primera toma después del Gobierno Militar denominada "Esperanza Andina" con el objetivo de conseguir una vivienda digna. Esta lucha de los pobladores se extendió durante ocho años. Después del tenaz esfuerzo realizado y con una férrea organización, logran su objetivo en el año 2000, con la entrega de casas propias para 840 familias. En 1999 se realiza la toma de Peñalolén, denominada "Toma de Nasur" (ya que ocupaba los terrenos de propiedad de don Miguel Nazur). Ésta representa a 1.800 familias, las que actualmente, en su mayoría, obtuvieron solución habitacional, distribuidas en distintos sectores de la comuna.

El origen del poblamiento de San Luis, data de la década del 50', época en que los propietarios comienzan a parcelar sus terrenos y surgen, a partir de la década del 60' las Comunidades, primeras formas de organización. Posteriormente, en la década del 70' surgen las cooperativas y la primera toma de terrenos que da origen a la Villa Galvarino. Luego, en la misma década se forma la Villa El Cobre.

Nuestra comuna cuenta con una gran riqueza cultural y patrimonial. Por patrimonio cultural se entiende "el conjunto de bienes tangibles e intangibles que constituyen la herencia de un grupo humano y que refuerzan emocionalmente su sentido de comunidad con una identidad propia y que son percibidos por otros como característicos"(www.nuestro.cl). Este patrimonio comprende tres aspectos: el natural, el histórico y el cultural. El patrimonio histórico está representado por los lugares donde se realizaron gestas resaltantes de los seres humanos o los restos de su actividad en el pasado.

CASONA LO ARRIETA PATRIMONIO HISTÓRICO



Fotografía de la Casona Arrieta, U.I. SEK

El Parque Arrieta está situado en la falda de la cordillera de Los Andes, en el punto más elevado entre las comunas de La Reina y Peñalolén. Desde su posición privilegiada se divisa un extenso panorama que abarca todo el valle de Santiago, con la ciudad al fondo y los cerros circundantes. Las tierras de Peñalolén desde el siglo XVI, fueron dadas en merced a distintos españoles que llegaron en la expedición con Pedro de Valdivia.

La zona más extensa en el siglo XVII le perteneció a Francisco Rodríguez del Manzano y Ovalle, quien la recibió como dote por su matrimonio con María Pastene, quienes dejaron como descendientes a sus tres hijos. Uno de ellos es el padre Alonso de Ovalle, conocido jesuita e ilustre historiador quien recibió como herencia la propiedad. Luego, pasó a manos de los jesuitas, quienes la tuvieron en su poder por solo seis meses, pues en diciembre de 1685 la vendieron al Monasterio de Santa Clara.



Casona Arrieta antigua, U.I. SEK

Las monjas enajenaron la propiedad en 1730 a Miguel Antonio Vicuña. Su herencia recayó en su única hija viva, Ana Vicuña. Ella no tuvo descendencia. Antes de morir dispuso que se fundara una Casa de Ejercicios y se pagaran oraciones a favor de su alma. Todas estas disposiciones deberían ser puestas en práctica por su abogado y destacado político de la época, Juan Egaña.

Peñalolén fue en aquel tiempo un lugar de reunión de los personajes más involucrados en la vida pública. Tras el fallecimiento de Juan Egaña la propiedad pasó a manos de Mariano Egaña, quien continuó con la actividad intelectual que había iniciado su padre. En esa época se construyó el parque y la casa en donde fueron asiduos visitantes Eusebio Lillo, Manuel de Salas, Andrés Bello, etc. Mariano Egaña redactó en la casona la Constitución de 1833 y probablemente también el primer Código Civil. A su muerte, la propiedad fue vendida a José Arrieta en 1870. Su hijo Luis heredó parte de la hacienda y la convirtió en el centro de la cultura santiaguina, realizándose aquí los primeros conciertos de cámara de Santiago. Luis Arrieta, también recibió a ilustres visitantes como Ortega y Gasset, Juan Domingo Perón, el cronista Hernán Díaz Arrieta "Alone", entre otros.

CRONOLOGÍA PROPIETARIOS CASONA ARRIETA

12 de marzo 1546

1548

1562, aprox.

6 de noviembre 1576

5 de mayo de 1603

1659

14 de diciembre 1685

22 de julio de 1686

7 de diciembre 1730

11 de septiembre 1736

3 de junio 1813

1836

1846

11 de junio 1870

15 de febrero 1894

24 de septiembre 1954

7 de febrero 1958

1991

4 de septiembre de 1991

Juan Davalos Jofré

Juan Bautista Pastene

Padre Francisco de Herrera

Capitán Tomás Pastene

Doña María Pastene y

Don Francisco Rodríguez

del Manzano y Ovalle.

Don Antonio de Ovalle y Zapata

Compañía de Jesús.

Monasterio de Santa Clara.

Don Miguel Antonio de Vicuña

Ana de Vicuña y Garmandia

Juan Egaña

Mariano Egaña

Margarita Egaña

José Arrieta Pereira

Luis Arrieta Cañas

Parceló en once hijuelas, 130 cuadradas de riego, entregándolas a sus once hijos.

Don Domingo Fuenzalida la

casa, la cascada y cinco hectáreas de parque en \$900.000.

Luis Izquierdo Fernández,

Agustín Huneeus Cox y Joaquín Barceló Larrain, quienes la donaron al Colegio de Santiago.

Universidad Internacional SEK

Es declarado Monumento

Histórico "Las casas y el parque de Peñalolén"

La casona está ubicada, en Avda. José Arrieta N°10.000

Teléfono contacto 3805560. www.uisek.cl

PATRIMONIO HISTÓRICO VILLA GRIMALDI



Fotografía: Corporación Parque por la Paz

La Villa Grimaldi se ubica en los terrenos del antiguo fundo de Peñalolén en donde se encontraban las casas habitadas por el administrador. A mediados del siglo pasado fue vendida a Don Emilio Vasallo, quien la adaptó como restaurante y fue por varios años lugar de encuentro de artistas, intelectuales e importantes personajes de nuestra historia,

entre ellos el presidente Salvador Allende. El propio Emilio Vasallo fue quien lo bautizó como Villa Grimaldi, por su aspecto de villa italiana, llena de cuidada vegetación, fuentes de agua y esculturas.

En 1973, el Sr. Vasallo se vio obligado a entregar esta propiedad a la Dirección de Inteligencia Nacional (DINA) y en julio de 1975 se estima que comenzó a ser utilizada como centro de tortura que los militares denominaron en clave "Cuartel Terranova". Por ella pasaron alrededor de cinco mil prisioneros que fueron torturados salvajemente y de ellos, doscientos veintiocho engrosan la extensa lista de detenidos desaparecidos.

El 17 de septiembre de 1990 comenzó la demolición de la Villa Grimaldi.

PARQUE POR LA PAZ



Fotografía: Corporación Parque por la Paz

En 1993 fue recuperada la Villa Grimaldi y pasó a poder público. Sobre sus ruinas fue levantado el Parque por la Paz, que es administrado por la Corporación Parque por la Paz Villa Grimaldi. Su inauguración oficial fue el 22 de Marzo de 1997.

El Parque tiene como objetivos principales la preservación de la memoria histórica de la Villa Grimaldi, así como fomentar y difundir una cultura de los derechos humanos y la paz.

En el lugar existe una maqueta como referente testimonial de lo que fue la Villa Grimaldi (casona, dependencias, lugares de tortura y reclusión, jardines, etc.)

Las principales actividades que se realizan están enfocadas a la atención de personas que visitan el lugar, con las cuales se realizan visitas guiadas. Así también se desarrollan múltiples actividades artísticas, de literatura, música, teatro y video. En estas actividades principalmente participan vecinos y amigos de Peñalolén y de otras comunas de Santiago.

Villa Grimaldi es el único lugar de estas características que se ha logrado recuperar y conservar en América Latina. Hoy en día es un lugar abierto, que acoge a personas de distintas ideologías políticas, edades y creencias religiosas.

El Parque por la Paz se ubica en Av. José Arrieta N°8401, Peñalolén. Teléfono: 02-2925229, www.villagrimaldicorp.cl

VIÑA COUSIÑO MACUL

"Desde 1564 se han cultivado viñas en el área de Macul, cuando el Rey de España transfirió la hacienda Macul al conquistador español Juan Jofré. El mismo predio fue adquirido en 1856 por Matías Cousiño con el único propósito de producir vino. En ese momento, Matías Cousiño se había consolidado como un visionario y pionero dentro de un país empezando a tomar forma en la época en que recién se había independizado de España a principios del siglo XIX. Sus esfuerzos se dirigieron a una amplia gama de proyectos industriales. En el norte del país desarrolló una de las minas de plata más ricas de Chile. Más tarde, construyó la primera planta para fundir cobre. Después se embarcó en el ambicioso proyecto de construir una línea de tren entre Copiapó y Caldera para poder así transportar los minerales hacia el puerto. Tiempo más tarde, expandió sus actividades hacia la minería del carbón en el sur del país.

Mientras formaba la Hacienda Macul, Matías Cousiño murió en 1863, dejando solamente a su hijo Luis, acompañado por su esposa Isidora Goyenechea, a cargo de seguir sus pasos. Para cumplir el sueño de su padre, Luis había viajado a Europa en 1860, inmediatamente antes de la destrucción ocurrida en el viñedo producto del ataque del insecto filoxera, para comprar variedades francesas originales.

Luis Cousiño murió inesperadamente a la edad de 38 años y su viuda, tomó el timón de las empresas de su marido, consolidando las actividades de la vinificación.

Se podría decir que la familia Cousiño jugó un rol importante cimentando los altos estándares de la industria del vino chileno. La viña Cousiño Macul, hoy en las manos de la sexta generación de la familia Cousiño, sin duda continuará escribiendo la historia de esta nación orgullosa de su tradición vitivinícola". (Fuente: página web de la Viña Cousiño Macul).

VIÑA AQUITANIA



"Enólogos de la región de Burdeos comienzan a buscar en Chile un *Terroir* de gran calidad para crear un viñedo original. Para ello se asocian con un amigo común, Felipe de Solminihaç, agrónomo enólogo chileno de origen francés. En 1990 adquieren 18 hectáreas en los alrededores de la ciudad de Santiago, al pie de la Cordillera de Los Andes, en la Quebrada de Macul, en el corazón histórico del Valle del Maipo.

Las primeras plantaciones se hacen con cepas de origen bordelés, presentes en Chile desde fines del siglo XIX. La bodega de vinos termina de construirse en 1993.

En enero de 2002 Ghislain de Montgolfier, agrónomo enólogo de la región de Champagne y viejo amigo de los fundadores, se convierte en el cuarto socio o, como él dice recordando la novela de Alaxandre Dumas, el cuarto mosquetero". (Fuente: página web de la Viña Aquitania)

Viña Aquitania

Avenida Consistorial 5090, Peñalolén

Casilla 213-12, Santiago, Chile

Tel. (56 2) 298 8000 Fax (56 2) 284 5469

E-mail: info@aquitania.cl

PATRIMONIO NATURAL

El patrimonio natural se refiere al conjunto de plantas, animales, paisajes, ecosistemas, biomas, formaciones vegetales y recursos genéticos de un determinado país que constituyen una herencia común.



Fotografía: Marieta González y Olivia Sánchez

HISTORIA DE LAS QUEBRADAS ¿POR QUÉ SE LLAMAN ASÍ?

QUEBRADAS DE LA GRINGA

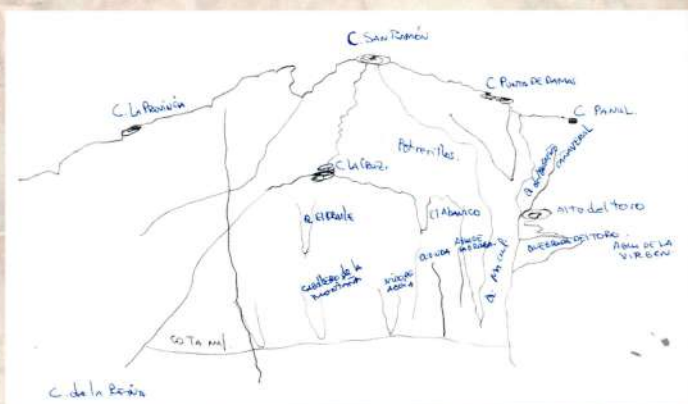
La gringa Nade y su hermana, familiares de don Felipe Foncheber, casado con doña Violeta Cousiño, se venían a bañar en la quebrada y a dicha vertiente. Aproximadamente en el año 1949, venían casi todos los días a caballo y se bañaban desnudas, de ahí nace su nombre.

QUEBRADA DEL ENSUEÑO

Es conocida también como la Quebrada Del Toro o la Quebrada de "El Quijote" como aparece en algunos mapas. Los habitantes más antiguos la llaman Quebrada del Ensueño.

QUEBRADA NIDO DE ÁGUILA

Esta quebrada le da su nombre a un colegio del que actualmente todavía se conservan sus ruinas. Los antiguos dueños llevaban a sus visitas extranjeras desde el colegio hacia la gran quebrada del Abanico.



Alejandro Sánchez Ulloa

Lo hacían por el camino del Príncipe, en unos carritos tirados por caballos, llegando a "Casa de Piedra", la primera construcción natural donde concluye el "Camino del Príncipe".

Por aquí transitaban grandes personajes de la historia de Peñalolén. En la década del '40 se podía ver a Joaquín Lira llevar a sus amigos a caballo por el camino que él se encargaba de arreglar con piedras. Además era experto en los trabajos en cuero, como buen talabartero.

SUEÑO ANHELADO PARA LA QUEBRADA DE MACUL

¿Usted sabía que todo el contrafuerte cordillerano es zona de preservación de la biodiversidad? ¿Qué quiere decir esto? Prioridad de conservación biológica a nivel mundial. Los visitantes de varias partes del mundo, han querido conocer lo hermoso que es este paraje, la flora y fauna, la tranquilidad que se percibe al escuchar correr las aguas del río, el canto de las aves y el sonido de las hojas de los árboles en su mayoría nativos. En el bosque esclerófilo, de hoja dura, se pueden identificar especies como el peumo, el litre, el quillay, el maitén, el bollén, el espinó, el maqui, el culén, el tebo y arbustos tales como el colliguay y el guayacán; también cactáceas como el quisco y el chaqual.

¿Sabía usted que los indígenas que habitaban estas quebradas ocupaban con gran respeto las hojas de los árboles nativos? Este respeto se debía a que de ellas obtenían sus medicinas.



Fotografía: Marieta González y Olivia Sánchez.

Al saber observar, en algunas piedras se encontrarán líquenes (que es la unión entre una alga y un hongo), que son parte del ecosistema tan rico y único que tenemos en la quebrada.

En la fauna silvestre encontramos algunas especies de anfibios, tales como el sapo de rulo, sapo de cuatro ojos, reptiles, lagartijas de lindos colores, culebra de cola corta, etc.

Las aves que se encuentran son: tencas, turcas, tapaculos, canasteros, tucuquere (buzo), chercanes, cachuditos, que son endémicos de Chile. La loica, tórtolas y codornices son introducidas. El pitio (carpintero), el cernícalo son aves rapaces o de rapiña.

También podemos encontrar mamíferos de la fauna silvestre como el zorro culpeo, zorro chilla o gris, muy vulnerables; y roedores tales como el degu y yaca.

Mas información: llancaonoil@hotmail.com

CENTRO CANTALAO PRECORDILLERA

Educación ambiental para el desarrollo sustentable



Fotografía: Marieta González y Olivia Sánchez.

Adriana Hoffmann es Directora de la ONG Defensores del Bosque Nativo y Directora Ejecutiva del Centro Cantalao, ellos tiene por objetivo trabajar para el desarrollo de conductas responsables y respetuosas con la naturaleza que nos rodea. El lugar toma el nombre de la voz creada por nuestro poeta Pablo Neruda.

Cantalao es, entonces, un lugar imaginario, donde se reúnen las artes con las ciencias. Físicamente está situado en los límites de La Reina y Peñalolén en los ex polvorines del Ejército, que cedió en comodato las 35 hectáreas para realizar el proyecto. Desde los 970 metros sobre el nivel del mar, los polvorines son reciclados para convertirlos en estaciones temáticas que serán bosque, agua y biodiversidad, atmósfera, energía y recursos mineros. Estos temas son parte de las ciencias de la naturaleza, enfocados principalmente a contribuir y a generar cambios en la cultura ambiental de los chilenos desarrollando valores y actitudes que nos permitan conocer, valorar y querer el entorno natural en donde vivimos.

Este centro de educación ambiental ofrece visitas guiadas por los circuitos de bosque nativo, esclerófilo (esclero: dura; filo: hoja), con reconocimiento de flora y fauna además de avistamiento de aves.

Información:

Fono: 2041914,

e-mail: cantalao@gmail.com

www.elbosquechileno.cl

PRINCIPALES ACTIVIDADES CULTURALES DE PEÑALOLÉN



Fotografías: U.I. SEK

DÍA DEL PATRIMONIO CULTURAL

Todos los años, el último domingo del mes de Mayo, se celebra en todo el país el día del Patrimonio Cultural. La Universidad Internacional SEK en el Campus Parque Arrieta, fiel a su incesante trabajo con y por el patrimonio nacional, abre sus puertas a la comunidad para recibir la visita de miles de personas interesadas en ver y conocer tan hermoso lugar, pleno de historia cultural, no solo de Peñalolén sino también de nuestro país.

Los alumnos de la Facultad de Estudios del Patrimonio Cultural son los que ejercen de anfitriones en el recorrido por todo el lugar. Además el público se deleita con la actuación grupos folklóricos, que vestidos con trajes de época colonial realizan una muestra de bailes y juegos de salón típicos. En el año 2006 el grupo folklórico "Así es mi Chile" tuvo el honor de participar de esta celebración (ver fotografía arriba). También participan en estas celebraciones grupos mapuches, con degustaciones de su gastronomía autóctona tales como: sopaipillas con pebre, pulmai y agüitas de hierbas con miel de ulmo (fotografías página siguiente).



Fotografías: U.I. SEK

NOCHE DE SAN JUAN

La Universidad Internacional SEK celebra todos los años la tradicional fiesta de la Noche de San Juan, el 23 de Junio entre las 21:00 y las 24:00 horas.

En el Campus Parque Arrieta se recibe la visita de cientos de personas a quienes se les explica el sentido de esta fiesta, se recrean las pruebas y ritos de esta noche mágica, en un ambiente campesino, con cantores populares, cuenteros y mentirosos, todo amenizado con vino navegado y el popular "Estofado de San Juan". El público participa activamente contando adivinanzas, refranes y todo tipo de historias populares.

FERIA DEL LIBRO

Este evento se realiza todos los años en el mes de octubre en las dependencias de la Municipalidad de Peñalolén, en donde editoriales, agrupaciones culturales y la Sociedad de Escritores de Peñalolén exponen sus publicaciones.

EXPO PUEBLOS ORIGINARIOS



Fotografía: RRPP. I. Municipalidad de Peñalolén

Esta exposición se realiza desde el año 2002. Los pueblos originarios: Mapuche, Rapa Nui y Aymará exponen su cultura ancestral a través artesanías, gastronomía, literatura y música, acompañados de diferentes números artísticos.

La muestra se realiza en el mes de Junio coincidiendo con la fecha de la celebración del Año Nuevo Mapuche.

Oficina de Pueblos Originarios:

Teléfono: 4868013. Av. Grecia 8735, Peñalolén.

CELEBRACIÓN DEL AÑO NUEVO MAPUCHE WETRIPANTU

Con ceremonias de purificación, los mapuches, uno de los principales pueblos originarios de Chile y Argentina, celebran el Wetripantu. El Año Nuevo Indígena es uno de los tres grandes ritos de esta nación, que ha demostrado una férrea voluntad de permanencia e identidad frente a la cultura occidental. La celebración comienza la noche del 23 de junio con una reunión familiar en la que se cuentan historias tradicionales de la familia, como la preparación de la salida del Sol el 24 de junio.

Al sur del río Toltén, en Chile, viven los Huilliches, otro pueblo aborigen, gran afinidad con los mapuches. Ellos también celebran el año nuevo durante el solsticio de invierno, que en el hemisferio sur es en el mes de junio.

WETRIPANTU Y MACHAQ MARA EN PEÑALOLÉN

El saludo al nuevo tiempo congrega a una parte importante de los pueblos originarios de Chile. Los aymaras y mapuches se reúnen en la Municipalidad de Peñalolén para recibir el ciclo que comienza con sus creencias y tradiciones.

"CASA DE LA SABIDURÍA DE LA GENTE DE LA TIERRA" MAPUCHE RHUKA KIMN

En esta casa mapuche se puede encontrar y aprender mucho de la cultura mapuche, degustar sus bebidas y su gastronomía. Los días de atención son los viernes y sábados de 9 a 20 hrs. La casa está ubicada en Pasaje Coralino N° 1295, La Faena. Entrada liberada.

Teléfonos: 02-2793600 / 02-4868013

LA FIESTA DE CUASIMODO

Antigua tradición que ha perdurado hasta nuestros tiempos, organizada por el Club de Huasos de Peñalolén y la Municipalidad, realizada al domingo siguiente de Semana Santa.



Corrida Divina: el fin de semana siguiente a Semana Santa se realiza la Fiesta de Cuasimodo, un gran día para el huaso del valle central de Chile. Se trata del momento para demostrar con grandiosidad su fe. Con meses de anticipación se repasan los arreos, se diseña la decoración que adornará al caballo, a la bicicleta o incluso al vehículo y se preparan guirnaldas y letreros para anunciar la llegada de Cristo Rey y llevar la comunión a enfermos postrados y ancianos que no pueden asistir a las iglesias.

La palabra Cuasimodo proviene de la frase en latín "quasi modo geniti infantes" que significa "como niños recién nacidos". Esta frase es la primera del texto con la que se introduce la misa del domingo siguiente al de Resurrección.

Su origen se sitúa en el Concilio de Trento, celebrado por la iglesia católica entre 1545 y 1563, que estableció la conveniencia de comulgar al menos una vez al año. El sacerdote y su comitiva necesitaban de protección durante su viaje a través de los solitarios caminos rurales en los que algún bandido podía esperar para asaltarlos. La comunidad, entonces, adquirió la tradición de acompañar a este grupo, que también cumplía con la misión de recordar la Resurrección de Cristo, el milagro central de la fe cristiana.

FESTIVAL ENCUENTRO COSTUMBRISTA DE PEÑALOLÉN



Fotografía: A. ANTAURO

El propósito de este encuentro creado por la Agrupación de Folklore Antauro es la difusión de la identidad cultural representada en comidas, tragos típicos, costumbres, folklore y tradiciones de nuestro país.

Aunque inicialmente fue una actividad desarrollada por una sola institución, se ha transformado en un evento respaldado, promovido y gestionado por más de sesenta organizaciones culturales, sociales, educativas y de servicio público de la Región Metropolitana. Es así que con el pasar de los años, este evento adquiere relevancia tanto en el ámbito nacional como internacional. Podemos recordar, entre otros, al grupo Ytakiry y ETE de Paraguay, Mexicapan y Mexicanidades de México y al Ballet Folklórico de Tucumán Argentina.

ACTIVIDADES CULTURALES FOLKLÓRICAS



La Unión Comunal de Agrupaciones Folclóricas (U.C.A.F.), trabaja durante todo el año con y por el folklore. Realiza peñas y variados eventos folklóricos como la Fiesta Chilena, que se efectúa dos veces al año con la participación de los grupos que la integran y con otros invitados de esta y otras comunas. Además, desde el año 2005 se celebra en Peñalolén la Fiesta de la Primavera, también organizada por la U.C.A.F., con competencias y juegos criollos y variadas actividades que buscan rescatar costumbres y vivencias relativas a nuestro quehacer cultural folklórico. La labor de esta organización es trabajar con entusiasmo y sacrificio, aunando esfuerzos para que se conozca y se difunda nuestro folklore chileno.

Integran la UNIÓN COMUNAL DE AGRUPACIONES FOLKLÓRICAS (U.C.A.F.) las siguientes agrupaciones:

Así es mi Chile, folklore zona central, teléfonos: 08-2496068; 3586245.

Antauquito, niños de 8 y 16 años de edad, teléfono: 2720056.

Arrebol del Horizonte, teléfono: 2762488

Cordillera Nevada, folklore zona central, teléfono: 2789714.

Pulchen, folklore zona central, teléfonos: 2797301-09-2420981.

Los nogales, folklore zona central, teléfono: 2798578.

Senderos Campesinos, folklore zona central, teléfono: 2793162.

Tierra Brava, folklore zona norte, teléfono: 2794560.

Tierra del Sur, folklore de Chiloé, teléfono: 2782760.

Wuenumapu, teléfono: 09-4959321..

OTRAS AGRUPACIONES FOLKLÓRICAS:

Los Ciento Veinte, folklore chileno y latinoamericano, teléfonos: 2786923; 08-4239040.

Araucaria, teléfono: 2761629.

Agumarka, folklore zona Norte, teléfono: 3568317.

Rey Peña: Miguel Salinas, teléfono: 09-4288429.

Antauco, teléfono: 7587701.

Andalican, folklore de Chiloé, teléfono: 09-2435902.

Varua tea tea, teléfono: 2849672.

Añoranzas, teléfono: 2844661.

Raíces de Chile, teléfono: 2848063.

Centro Cardenal, teléfono: 7783287.

Takun Antu, teléfono: 2927574.

Liantu, Chiloé, teléfono: 2929063.

Sol de Chile, teléfono: 3182492.

ORGANIZACIONES SOCIALES DE PEÑALOLÉN

La conformación actual de la comuna de Peñalolén se debe, en gran medida a lo que sus organizaciones sociales han contribuido para su desarrollo socioeconómico, político y cultural, dándole la identidad y características propias a través de las agrupaciones culturales, políticas, de mujeres, folclóricas, adultos mayores, juveniles, de niños, deportivas, de vivienda, juntas de vecinos, etc. Cada cual ha ayudado a que Peñalolén sea una comuna diversa y heterogénea.

Coordinadora Sectorial Lo Hermida: Organización con cuatro años de funcionamiento, agrupando a 20 organizaciones entre las que se cuentan juntas de vecinos, agrupaciones de mujeres, centros de desarrollo, sindicatos, comités de seguridad ciudadana, agrupaciones de salud. Teléfono: 2600643.

Coordinadora de Organizaciones Sociales de San Luis: La conforman aproximadamente veinte organizaciones sociales territoriales, funcionales y ONGs del sector. Se reúnen los días lunes a las 20:30 horas en Av. San Luis N° 5900. Teléfono: 2982023

Unión Comunal del Adulto Mayor Nuestra Esperanza: Integrada por aproximadamente cincuenta clubes. Lugar y día de reunión: Sede Vecinal N° 5, el primer martes de cada mes. Teléfono: 08-2190600.

Unión Comunal de Clubes de Adulto Mayor San Luis: Organización con más de diez años de funcionamiento y que cuenta actualmente con veinte y tres clubes.

Agrupación Cultural La Ventana: Organización social y poblacional, nació el 22 de agosto de 1998, compuesta por obreros, profesionales, dueñas de casa, etc. Su labor está dedicada principalmente a la problemática de la desigualdad social frente al área cultural y recreativa. Es por esto que realizan actividades culturales. Las principales son El festival de teatro, cicletadas y foros radiales. Teléfono: 2790950.

Agrupación de Mujeres Gabriela Pizarro: La integra un grupo de mujeres de diversas organizaciones sociales y políticas. Actualmente, se dedica a la prevención del maltrato y violencia intrafamiliar, trabajo que realizan a través de talleres, charlas, boletines informativos y exposiciones. Entre los sueños que atesoran como organización social, el más importante es crear la Casa de Acogida de la Mujer. Teléfonos: 2922950; 2796019.

Agrupación Cultural Barracón: Desde la década del 80' hasta los 90' presentes desarrollan la cultura por medio de la poesía, la literatura, música y desarrollo personal. Su lugar de encuentro es en la Unidad Vecinal N°17, El Litoral # 2265 del tercer sector de Lo Hermida. Teléfonos: 2717937 - 09-8658716.

Centro Cultural y Social Horizonte: Grupo de personas que en la década del 80' participó activamente del movimiento social y cultural de Peñalón. Ahora están empeñados en continuar con ese sueño. Teléfono: 27624

Club de Huasos de Peñalolén Media Luna: En 1972 se construye la Media Luna y desde entonces se dedican a continuar la tradición del rodeo.

Durante muchos años fue su presidente Abel Gachón Pozo, quién dedicó todo su esfuerzo y su energía a plantar árboles y cuidar la flora y fauna de este lugar.

Algunos nombres en el recuerdo de los gestores del Club de Huasos son los de Iván Valdivia, Tomás Abarca, Luis Armando Pérez y Joaquín Lira. Su presidente actual es Patricio Quintana. Teléfono: 08-9746147



Pueblito La Rosa:

MUNDO MADERAS

Enrique Palma, uno de los pioneros en juguetes en el pueblito.
Teléfono: 7587727. mundomadera2000@yahoo.com
www.mundomadera.cl

DISEÑO INMOBILIARIO

Valentina Bohme Teléfono: 7587690. vbohem@latinmail.com

RETABLOS LA TEJA

Teléfono: 09-0170990 (Pía)

ARMADURAS

Julio Gonzalez. Teléfono: 09-8555438
12 años en su confección único en el continente.

CENIZA AZUL

Talleres artesanales. Teléfono: 4946174

ENMARCACIONES

Luis Guevara. Teléfono 09-1717076

CORTINAS DE TOTORA

Tipo hangaroa, Teléfono / Fax :2277121

TALLER DANZAS CELTA

Teléfonos: 2792792 / 09-8749424. claricaun@yahoo.es

TAPICERIA Y RESTAURACION LA ROSA

Teléfono: 08-7978193

DISEÑOS Y RESTAURACIÓN DE MUEBLES

José Pérez. Teléfono 08-9057143

PUB LA ROSA

Antupiren N°9301.

Martes a domingo, viernes y sábado música en vivo

Teléfono: 769031

PUB LA TABERNA

Antupiren N°9401

Martes a sábado, 20:00 horas en adelante.

Teléfono: 3582051

PERSONAJES Y LEYENDAS

"El Papito" de Peñalolén, antiguo habitante de nuestra comuna, contaba una leyenda sobre la vivencia de su bisabuelo que vivió en los años 20'. "Mi abuelo decía que su abuelo le contó que cuando era cochero en casa de los Cousiño, le tocaba llevar siempre al patrón desde las casas del fundo a la estación del tren, viaje que él continuaba después al puerto donde se embarcaba hacia el extranjero.

En uno de esos viajes, notó que el carruaje iba muy pesado y miró hacia atrás, al asiento del viajero, viendo con sorpresa que su patrón estaba acompañado de un hombre muy bien vestido que al sonreír mostraba su dentadura de oro. Al ver su gesto interrogativo, el patrón le dijo que continuara guiando el carruaje, cosa que hizo por algún tiempo hasta notar que el carruaje se sentía sumamente liviano. Al mirar atrás, ninguna de las dos personas estaba allí. Buscó por todos lados pero no vio a nadie, solo sintió un fuerte olor a azufre, comprendiendo lo que había pasado. Muy asustado, volvió al fundo de los Cousiño y contó a la patrona lo sucedido y ella le hizo prometer guardar el secreto por lo menos mientras ella viviera, solo debía decir que su patrón había continuado normalmente su viaje al extranjero.

Después de muchos años, este secreto, solo conocido por la familia del cochero trascendió a otras personas.

Cuenta la leyenda que fue el diablo quien se llevó a este hombre con el que tenía un pacto".

Verdad o mentira, quien sabe, pero es una leyenda que a mi me la contó don Alfredo Sánchez, apodado por los antiguos vecinos de Peñalolén Alto como "El Papito".

Recopilación de Olivia Ulloa Acuña.

DANIEL EL ERMITAÑO



Nació en año 1948, en una clínica de Matucana. Hijo de un abogado que pertenecía a una familia acomodada, en su infancia vivió en una parcela en El Arrayán y cuenta que en sus años de adolescente su familia se fue a la ruina y se tuvieron que ir a vivir a la ciudad. Cuando tenía 18 años, después de cumplir con el servicio militar, no quiso continuar viviendo en la ciudad y tomó la decisión de caminar, recorriendo los cerros de la precordillera. Fue así como llegó a La Reina. En ese lugar, conoció a un anciano que lo trajo a la Quebrada de Macul en enero de 1968. Allí lo conquistó la vegetación y decidió quedarse, comenzando a cultivar su chacra y un hermoso jardín.

Daniel protege todo el entorno cuidando la flora y fauna. Dice que este lugar tiene un valor inconmensurable y sueña con que sea declarado Reserva Natural.

Él aprovecha la flora como el guayacán, cuya madera sirve para aliviar los "machucones"; el oreganillo, que sirve para la flatulencias; el natre, para la fiebre; toronjil cuyano, para la caspa; las hojas del peumo, para eliminar líquidos; hierba dulce para los riñones; y otras hierbas como el bailahuén, el matico, el romero, el toronjil de la pena, el poleo, el rudón, la salvia santeniz para ahuyentar a las pulgas y las arañas de rincón; el llantén, la hierba de la plata, el manzanillón y otras especies de árboles nativos como el olivillo, el litre, el quillay, el peumo, el espinio, la acacia caven, el tebo, el encino, el eucaliptus y los almendros, estos últimas, especies introducidas. "Las especies que nos entrega la naturaleza debemos respetarlas, ya que poseen propiedades curativas; cuidemos nuestras riquezas naturales para que perduren en los cerros de la parte alta de Peñalolén". Daniel El Ermitaño.

CARLOS CONTRERAS:

Ingeniero Industrial de la Universidad de Chile y músico, llega a Peñalolén en el año 1974. Realiza talleres en el ámbito científico, de computación, fotografía, robótica, astronomía y los ingeniosos telescoperos. Apoya a estudiantes del colegio Valle Hermoso en un proyecto llamado el globo de la NASA, en el que toman muestras de suelo, agua, radiación solar, entre otros. En la quebrada de Macul. Para mayor información contáctese al boletín científico, clubcientifico@gmail.com

ELEDINO PARRAGUEZ (Amante Eledín Parraguez):

Nació en Santiago, en 1956. Gestor Cultural incansable, profesor y poeta, vocaciones que ha sabido cultivar en las distintas etapas de su vida. En 1970, ingresa al Saint George's College, experiencia que le inspiró su primera novela "Tres Años para Nacer", cuyo contenido forma parte de la película "Machuca". Teléfono: 2864683

ANTU LIWEN (Sol de amanecer) :

Vive en Peñalolén desde 1975. Se dedica a difundir la cultura mapuche a través de su canto nostálgico, contando sus vivencias y denunciando el exterminio de la naturaleza nativa y contaminación de la tierra. Es autora de los temas que interpreta y difunde en distintos eventos culturales de la comuna.

Teléfono: 2710474

FAMILIA SÁNCHEZ ULLOA

Con el absoluto convencimiento que Peñalolén es una comuna privilegiada por la Naturaleza, desde hace muchos años esta familia ha trabajado en forma anónima, defendiendo la conservación de nuestra pre-cordillera. Se han sumado otras personas que también sienten el deseo de defender en forma sana nuestro Patrimonio Natural. Pero somos muy pocos y es por eso que hacemos un llamado a las autoridades, a los particulares y privados, a todos los habitantes de Peñalolén, para que nos ayuden a cuidar lo que tenemos.


Es necesario limpiar la quebrada, principalmente porque las especies que nos entrega la Naturaleza debemos respetarlas y preservarlas, trayéndonos la basura cuando la visitamos; para que nuestros hijos y los hijos de nuestros hijos puedan conocerlas y disfrutar de la belleza y sus propiedades curativas. Debemos sentirnos orgullosos de nuestro entorno, lo que tenemos lo debemos cuidar y luchar férreamente para que la Quebrada de Macul sea declarada Santuario de la Naturaleza. Así nuestras riquezas naturales perdurarán en los cerros en la parte alta de Peñalolén.



Fotografía: Añañuca, de Marieta González y Olivia Sánchez.

*La montaña crece con la fuerza de los ojos.
Mientras más la miran mis ojos, más crecen.
Entonces más anchas se hacen mis pupilas...(E.P.)*

*Así como crecen las nuestras...
Cuando ahora miramos nuestro Peñalolén,
Con más cariño, más amor,
Conviviendo todos, a los pies de la cordillera,
En un universo heterogéneo...(N.C.)*



"Vista de Santiago desde Peñalolén" (2006)
Fotografía: Marieta González y Olivia Sánchez
Diagramación: Irene Sánchez Ulloa

La Universidad Internacional SEK tiene su Campus principal en el Parque Arrieta, Monumento Histórico de la comuna de Peñalolén. Este lugar lleno de historia y tradición, punto de encuentro de grandes personajes como Mariano Egaña, Andrés Bello, José Arrieta, entre otros, ha sido recuperado para el desarrollo de la actividad académica, la extensión cultural y el servicio a la comunidad.

- Antropología
- Arqueología
- Conservación y Restauración de Bienes Culturales
- Historia del Arte
- Planificación y Gestión Turística
- Psicología Diurno
- Psicología Vespertino
- Educación Diferencial con Menciones
- Fonoaudiología Educacional
- Periodismo
- Derecho Diurno
- Derecho Vespertino
- Ingeniería en Redes y Conectividad Vespertino

Infórmate sobre nuestro programa de becas, descuentos por convenios y financiamiento flexible con crédito propio, Crédito CORFO y con Banco Falabella.

CAMPUS PARQUE ARRIETA

Av. José Arrieta 10.000
Peñalolén, Santiago.
Teléfono: 380 55 54

SEDE PROVIDENCIA

Fernando Manterola 0789.
(Bellavista alt. 800)
♦♦♦ Metro Salvador
Providencia, Santiago.
Teléfono: 483 73 00

09AR

800 810 880
www.uisek.cl





"Vista de Santiago desde Peñalolén" (1853)
Autretrato: Alejandro Cicarelli

Patrocina



CHILE

UNIVERSIDAD
INTERNACIONAL
SEK

0252